




-  Рекреационна устройствена зона за курортни дейности
-  Обслужваща улица
-  Тротоар

НОМЕР НА УПИ	ПОЗЕМЛЕН ИМОТ С УСТАНОВЕНО ПРЕДНАЗНАЧЕНИЕ	ПЛОЩ НА ПАРЦЕЛА	ЕТАЖНОСТ (височина в м)			ГРАДОУСТР. ПАРАМЕТРИ		НАЧИН НА ЗАСТРОЯВАНЕ				
			ЗАДЪЛЖИТЕЛНА	МАКСИМАЛНА	ВИСОЧИНА "от-до"	ПЛЪТНОСТ НА ЗАСТРОЯВАНЕ - %	КИНТ	МИНИМАЛНА ОЗЕЛЕНЕНА ПЛОЩ - %	СВОБОДНО - е	СВЪРЗАНО В ДВА СЪСЕДНИ ИМОТА - А	СВЪРЗАНО - С	ЗАБЕЛЕЖКИ
XIV 127	за сгради за отдих и курорт	4579.90m ²			2(<7)	max. 20	0.5	min. 70	o			

ПЛАН ЗА ЗАСТРОЯВАНЕ

М 1:1000

ВЪЗЛОЖИТЕЛ:	ПРОЕКТАНТ:
ОБЕКТ: ПУП-ПРЗ за ПИ 81178.5.127, м. „Аклади“ землище с. Черноморец, общ. Созопол	
СЪГЛАСУВАЛИ:	