


Охран. зона по ЗУЧК	НОМЕР НА УПИ	ПОЗЕМЛЕН ИМОТ С УСТАНОВЕНО ПРЕДНАЗНАЧЕНИЕ	ПЛОЩ НА ПАРЦЕЛА	ЕТАЖНОСТ (височина в м)			ГРАДОУСТР. ПАРАМЕТРИ			НАЧИН НА ЗАСТРОЯВАНЕ				
				ЗАДЪЛЖИТЕЛНА	МАКСИМАЛНА	ВИСОЧИНА "от-до"	ПЛЪТНОСТ НА ЗАСТРОЯВАНЕ - %	КИНТ	МИНИМАЛНА ОЗЕЛЕНЕНА ПЛОЩ-%	СВОБОДНО - е	СВЪРЗАНО В ДВА СЪСЕДНИ ИМОТА-д	СВЪРЗАНО - с	ЗАБЕЛЕЖКИ	
Зона "Б"	III	сгради за отдих и курорт	997.43 кв.м 530.03 кв.м			3(<10)	30	1	50	○				
Зона "А"	III	сгради за отдих и курорт	997.43 кв.м 530.03 кв.м			2(<7)	20	0.5	70	○				

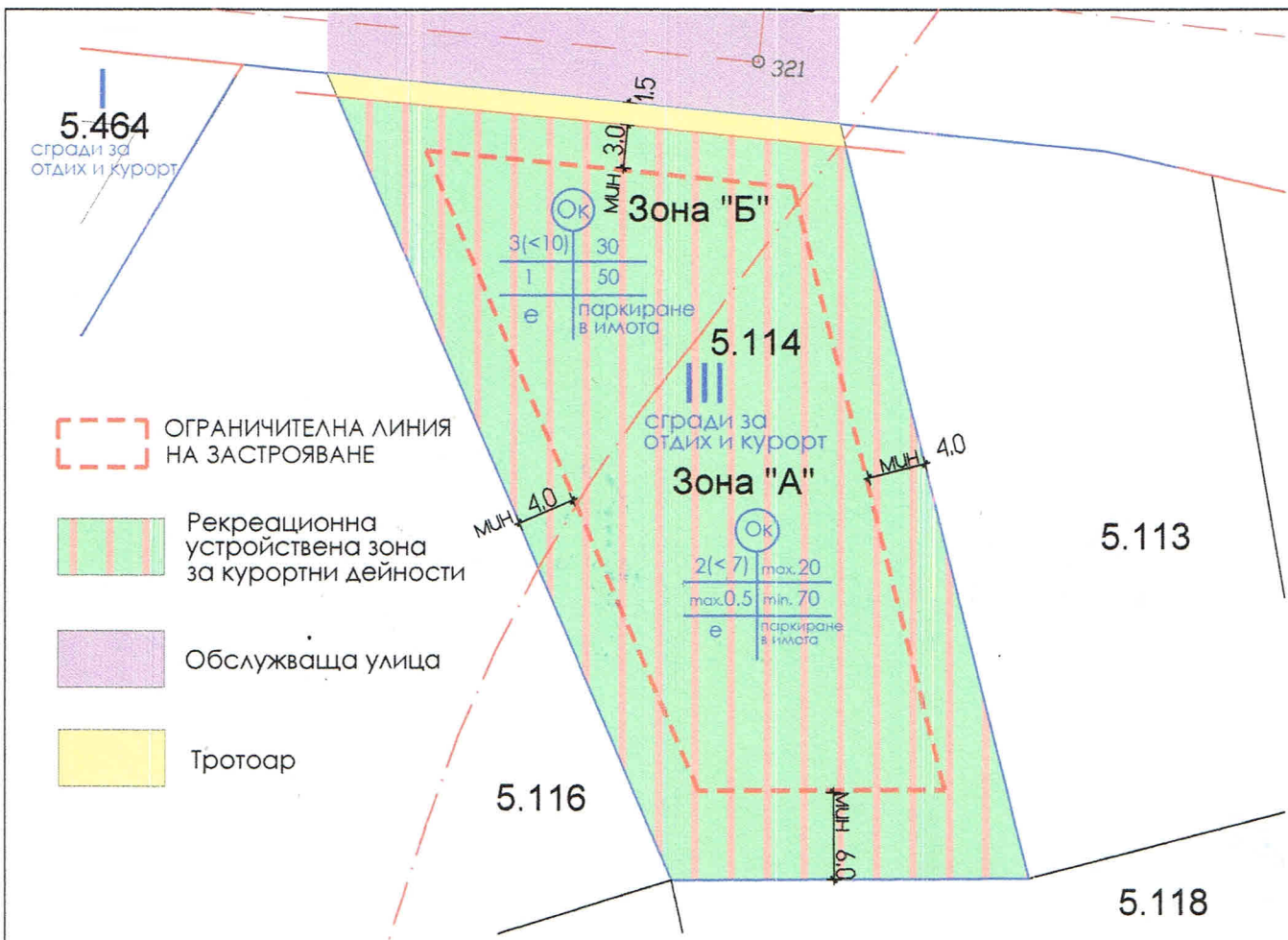
ПЛАН ЗА ЗАСТРОЯВАНЕ М 1:500

ВОДЕЩ ПРОЕКТАНТ: арх. Цв. Симеонов

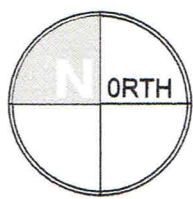
ВЪЗЛОЖИТЕЛ:

ОБЕКТ: ПУП-ПРЗ за ПИ 81178.5.114, м. "Аклади" гр. Черноморец, общ. Созопол





- ОГРАНИЧИТЕЛНА ЛИНИЯ НА ЗАСТРОЯВАНЕ
- Рекреационна устройствена зона за курортни дейности
- Обслужваща улица
- Тротоар



Охран. зона по ЗУЧК	НОМЕР НА УПИ	ПОЗЕМЛЕН ИМОТ С УСТАНОВЕНО ПРЕДНАЗНАЧЕНИЕ	ПЛОЩ НА ПАРЦЕЛА	ЕТАЖНОСТ (височина в м)			ГРАДОУСТР. ПАРАМЕТРИ			НАЧИН НА ЗАСТРОЯВАНЕ				
				ЗАДЪЛЖИТЕЛНА	МАКСИМАЛНА	ВИСОЧИНА "от-до"	ПЛЪТНОСТ НА ЗАСТРОЯВАНЕ - %	КИНТ	МИНИМАЛНА ОЗЕЛЕНЕНА ПЛОЩ-%	СВОБОДНО - е	СВЪРЗАНО В ДВА СЪСЕДНИ ИМОТА-А	СВЪРЗАНО - С	ЗАБЕЛЕЖКИ	
Зона "Б"	III	сгради за отдих и курорт	997.43 кв. м 530.03 кв. м			3 (< 10)	30	1	50	○				
Зона "А"	III	сгради за отдих и курорт	997.43 кв. м 530.03 кв. м			2 (< 7)	20	0.5	70	○				

ПЛАН ЗА ЗАСТРОЯВАНЕ М 1:500

ВОДЕЩ ПРОЕКТАНТ: арх. Цв. Симеонов

ВЪЗЛОЖИТЕЛ:

ОБЕКТ: ПУП-ПРЗ за ПИ 81178.5.114, м. "Аклади" гр. Черноморец, общ. Созопол

