


ЛЕГЕНДА:

- Ограничителна линия на застрояване
- Граница на промяна на режима на устройство и застрояване
- Дере
- Рекреационни устройствени зони, предназначени за курорт и допълващи го дейности
- Обслужващи улици
- Тротоари

| номер на квартала | номер на ПИ или УПИ | устройствена зона | поземлен имот с установено предназначение | зона по ЗУЧК | етажност / височина в м./ | | | градоустр. параметри | | начин на застрояване | | ЗАБЕЛЕЖКА |
|-------------------|---------------------|-------------------|---|--------------|---------------------------|------------|------------------|------------------------|------|----------------------|--------------|--|
| | | | | | зодължителна | максимална | възможна от - до | пълност на застрояване | Кити | минимална отв. площ | свободно - е | |
| I-10375 | | Ок4 | за сгради за отах и курорт | Б | 10.00м | 1-3 | 30 | 1.0 | 50 | • | | Зона изцяло паркиране в границите на УПИ |



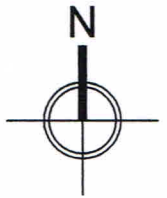
обект: ПУП - ПРЗ на ПИ с идентифик. 67800.10.375, м. "Мапи", земл. на гр. Созопол, общ. Созопол

наименование на чертежа:
План за застрояване

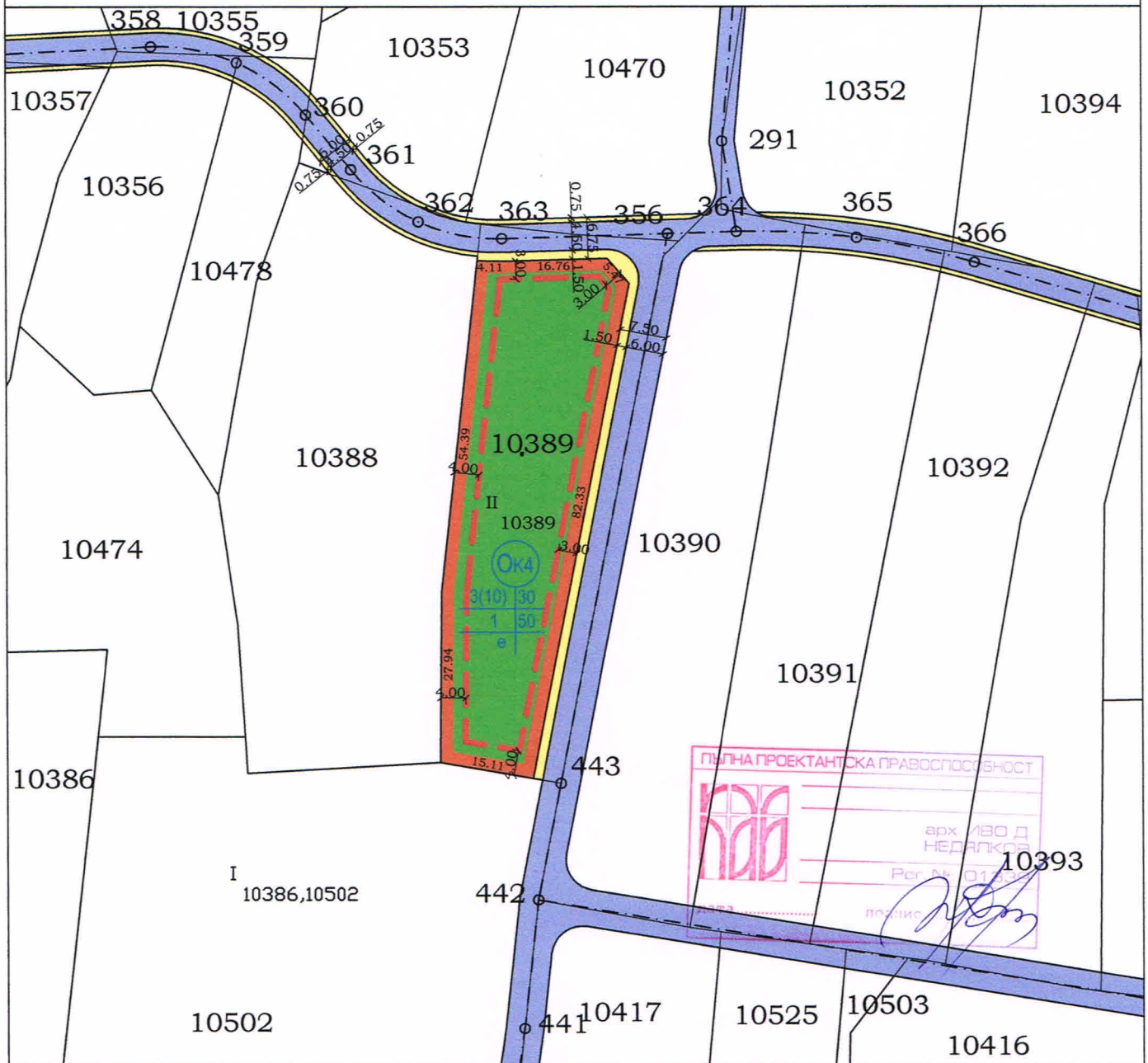
ПРОЕКТАНТ: арх. Т. Барбова

дата: 11.2016 част: АРХ. фаза: ПУП мащаб: 1:1000 лист: 1

**ПОДРОБЕН УСТРОЙСТВЕН ПЛАН ЗА ИМОТ 010389
в м. "Ачмалъци" з-ще гр. Созопол**



**ПЛАН ЗА ЗАСТРОЯВАНЕ
М 1:1000**



| Номер на квартал | Номер на Урегулиран Поземлен Имот | Устройствена зона | | | | | | Начин на застрояване | | | СД "ТЕОС - Димитров и СИЕ" | | |
|------------------|-----------------------------------|-------------------|--------------|------------|--------------------|-------------------------|-------|--------------------------|--------------|--------------------------------|----------------------------|-------------|---|
| | | | задължителна | максимална | възможна "от - до" | Плътност на застрояване | К инт | минимална озеленена площ | свободно - е | свързано в 2 съседни имота - Д | свързано - с | ОБЕКТ : | Подобен устройствен план за поземлени имоти 010389 м. Ачмалъци", з-ще гр. Созопол |
| II | 10389 | Ок4 | 3(10) | | | 30 | 1 | 50 | ● | | | ФАЗА: | ПУП |
| | | | | | | | | | | | | Чертеж: | План за застрояване |
| | | | | | | | | | | | | Проектант: | арх. Иво Д. Недялков |
| | | | | | | | | | | | | Инвеститор: | "КАРАГ - М" ООД |
| | | | | | | | | | | | | Масщаб: | 1 : 1000 |
| | | | | | | | | | | | | Дата: | 10. 2009 г. |