





ПУП - ПЛАН ЗА ЗАСТРОЯВАНЕ НА ПИ N 67800.50.229,
 ЗОНА ПО ПАРАГРАФ 4 ОТ ЗСПЗЗ, М.КУКУ БАИР,
 З-ЩЕ ГР.СОЗОПОЛ М 1:500



ЛЕГЕНДА:



-  УЛИЦИ И ТРОТОАРИ
-  РЕКРЕАЦИОННА УСТРОЙСТВЕНА ЗОНА ЗА ВИЛЕН ОТДИХ
-  ОГРАНИЧИТЕЛНИ ЛИНИИ НА ЗАСТРОЯВАНЕ



ПУП - ПРЗ за промяна предназначението на ПИ67800.50.229, зона по §4 от ЗСПЗЗ, м."Куку баир", землище Созопол, за изграждане на вилна сграда. Публикуван на интернет страницата на общината на основание чл.129, ал.5 от ЗУТ.

Поземлен имот	Устройствена зона	ПИ с установено предназначение	Етажност / височина			Устройствени параметри			Начин на застрояване			Забележка
			Задължителна	Максимална	Възможна / от - до /	Плътност на застрояване	КИНТ	Минимална озеленена площ	Свободно - в	Свързано в два съседни имота - д	Свързано - с	
67800.50.229	OB1	Вилна сграда		$\le 2 (\le 7)$		20%	0.8	50%	●			Паркиране в ПИ

АРХИТЕКТИ УРБАНА ООД
 БУРГАС, Ж.К."ЛАЗУР", БЛ.№89, ВХ.А, ЕТ.10, АТ.№2
 тел.: 0882 28 18 87, E- mail: vmilkov@dir.bg

ОБЕКТ:	ПУП - ПЛАН ЗА ЗАСТРОЯВАНЕ НА ПИ N 67800.50.229, ЗОНА ПО ПАРАГРАФ 4 ОТ ЗСПЗЗ, М.КУКУ БАИР, З-ЩЕ ГР.СОЗОПОЛ М 1:500	
ЧАСТ:	УСТРОИСТВО НА ТЕРИТОРИЯТА	ОКОНЧ.ПРОЕКТ
ВОДЕЩ ПРОЕКТАНТ:	арх.ВЛАДИМИР МИЛКОВ	
ПРОЕКТАНТ:	арх.ВЛАДИМИР МИЛКОВ	
ВЪЗЛОЖИТЕЛ:	СВЕТЛИН ФОТЕВ	