


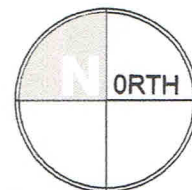
 ОГРАНИЧИТЕЛНА ЛИНИЯ
НА ЗАСТРОЯВАНЕ

НОМЕР НА УПИ	ПОЗЕМЛЕН ИМОТ С УСТАНОВЕНО ПРЕДНАЗНАЧЕНИЕ	ПЛОЩ НА ПАРЦЕЛА	ЕТАЖНОСТ (височина в м)		ГРАДОУСТР. ПАРАМЕТРИ		НАЧИН НА ЗАСТРОЯВАНЕ			ЗАБЕЛЕЖКИ	
			ЗАДЪЛЖИТЕЛНА	МАКСИМАЛНА	ВИСОЧИНА "от-до"	ПЛЪТНОСТНА ЗАСТРОЯВАНЕ - %	КИНТ	МИНИМАЛНА ОЗЕЛЕНЕНА ПЛОЩ - %	СВОБОДНО - е		СВЪРЗАНО В ДВА СЪСЕДНИ ИМОТА - А
34006	за вилни сгради	4926m ²			2(<7m)	20	0.8	50	o		

-  Рекреационна
устройствена зона
за вилен отдих
-  Обслужваща улица
-  Тротоар



ПЛАН ЗА ЗАСТРОЯВАНЕ М 1:1000

ВОДЕЦ ПРОЕКТАНТ:	арх. Цв. Симеонов
ВЪЗЛОЖИТЕЛ:	
ОБЕКТ:	ПУП-ПРЗ за ПИ 034006, м. „Баира“, в землището на с. Вършило с ЕКАТЕ 12975, общ. Созопол